

Ottakring in Zahlen 2022

16. Bezirk



Wien in Zahlen 2022



Liebe Wienerinnen, liebe Wiener,

große Teile des Alltags verbringen wir in unseren Grätzln und Heimatbezirken. Wir Wienerinnen und Wiener fühlen uns mit unserer Nachbarschaft eng verbunden, wie Untersuchungen zeigen. Dieses Jahr hat die Landesstatistik erstmals 23 kurze Bezirksfolder von „Wien in Zahlen“ gestaltet: So können Sie Ihre Umgebung auch statistisch besser kennenlernen. Wir freuen uns auf Ihre Rückmeldungen!

Michael Ludwig
Bürgermeister und Landeshauptmann von Wien

Peter Hanke
amtsführender Stadtrat für Finanzen, Wirtschaft,
Arbeit, Internationales und Wiener Stadtwerke

Liebe Ottakringerinnen und Ottakringer,
liebe Freunde von Ottakring!

Vom Gürtel bis zum Wienerwald – einst als rasant wachsender Arbeiterbezirk bekannt, hat sich seit der Eingemeindung der Vororte Ottakring und Neulerchenfeld als 16. Bezirk Wiens im Jahr 1892 viel getan!

Mit meinem Amtsantritt 2004 haben wir Ottakring stetig weiterentwickelt und die Lebensqualität gehoben. Durch das Schulsanierungspaket konnten wir die Ottakringer Bildungshäuser modernisieren. Die Infrastruktur wurde verbessert. Wohnhäuser saniert oder neu errichtet. Besondere Plätze wie die Jubiläumswarte, eine bunte Kulturszene und belebte Einkaufsstraßen wie die neugestaltete Thaliastraße runden das Bezirksbild ab und machen Ottakring heute zu einem der lebenswertesten Bezirke Wiens.

Ich lade Sie ein, noch mehr Spannendes über unser Ottakring zu erfahren!

Ihr
Franz Prokop
Bezirksvorsteher

Geschichte des 16. Bezirks



Das Wappen des 16. Bezirks vereint die ehemals selbstständigen Gemeinden Ottakring und Neulerchenfeld. Ottakring wird durch einen Kreuzschild mit Bischofsmütze auf einem Dreieck symbolisiert. Das Wappen von Neulerchenfeld zeigt drei Vögel (Lerchen) und einen Baum (Lärche).



2009

Eröffnung der Sport & Fun Halle mit jährlich ca. 50.000 Besuchen



2005

Eröffnung des Indoorspielplatzes Seversaal und des Familienbads Hofferplatz



1910

Ottakring erreicht Einwohnerhöchststand von 179.045



1926

Eröffnung des Ottakringer Bads



1994–1998

Erweiterung der U3 von Johnstraße bis Ottakring



1998

Eröffnung der Ottakringer Waldschule

1898

Errichtung der Jubiläumswarte anlässlich des 50-jährigen Regierungsjubiläums von Kaiser Franz Joseph I.



1892

Eingemeindung der Vororte Ottakring und Neulerchenfeld als 16. Bezirk Wiens



1891

Eröffnung des Wilhelminenspitals (seit 2020 Klinik Ottakring)



1849

Ottakring und Neulerchenfeld werden selbstständige Gemeinden



1147-1167

Erste urkundliche Erwähnung von Ottakring



1786

Der Brunnenmarkt mit heute wöchentlich über 70.000 BesucherInnen wird eröffnet



1835

Ein Feuer zerstört große Teile von Ottakring



1837

Gründung der Plank'schen Brauerei (heute: Ottakringer Brauerei)

Wirtschaft & Arbeit

PendlerInnen

31.10.2019



21.472

Menschen arbeiten im Bezirk und wohnen woanders (Einpendler)



7.643

Menschen arbeiten und wohnen im Bezirk



40.719

Menschen wohnen im Bezirk und arbeiten woanders (Auspendler)

Wo arbeiten die Ottakringer Beschäftigten?

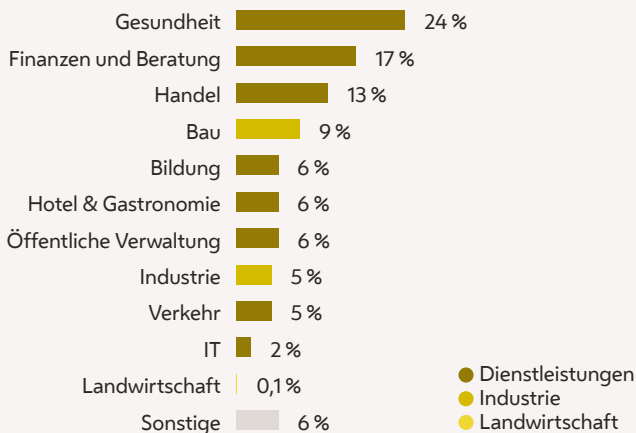
31.10.2019

Beschäftigte am Arbeitsort Ottakring

29.115

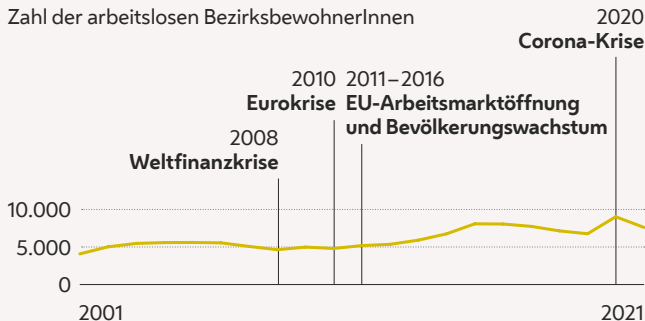
Beschäftigte am Arbeitsort Wien

1.040.270



Arbeitslosigkeit

Zahl der arbeitslosen BezirksbewohnerInnen



Quellen: Statistik Austria, AMS

Politik & Verwaltung

Bezirksvorsteherung

1.6.2022

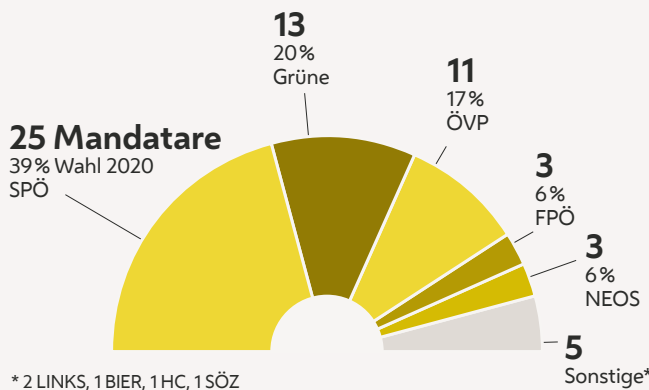
Bezirksvorsteher
Ottakring
Franz Prokop
SPÖ

Bezirksvorsteher-
Stellvertreterin
Eva Weißmann
SPÖ

Bezirksvorsteher-
Stellvertreterin
Barbara Obermaier
Die Grünen

Bezirksvertretung

Wahl 2020, Stand 1.6.2022



Bezirksbudget

2021

Ausgaben laut Rechnungsabschluss*

19,2 Mio. €



49%
Kindergärten
und Schulen



33%
Straßen
und Verkehr



9%
Parks, Spielplätze
und Bäder



6%
Kultur und
Betreuung von
Jugendlichen
und Pensionisten



2%
Märkte



1%
Bedürfnis-
anstalten



0,3%
Verwaltung und
Öffentlichkeits-
arbeit

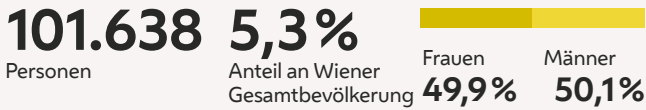
* ohne Rücklagen und Schuldendienst

Quelle: Stadt Wien

Bevölkerung

Wer lebt in Ottakring?

1.1.2022



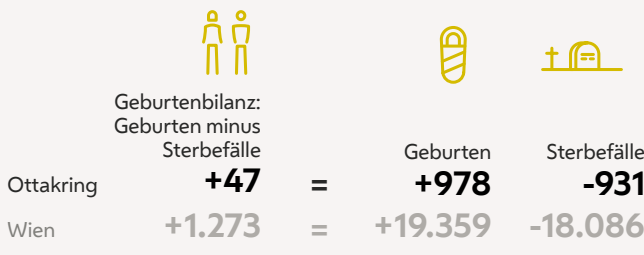
Bevölkerungsentwicklung

2012–2022



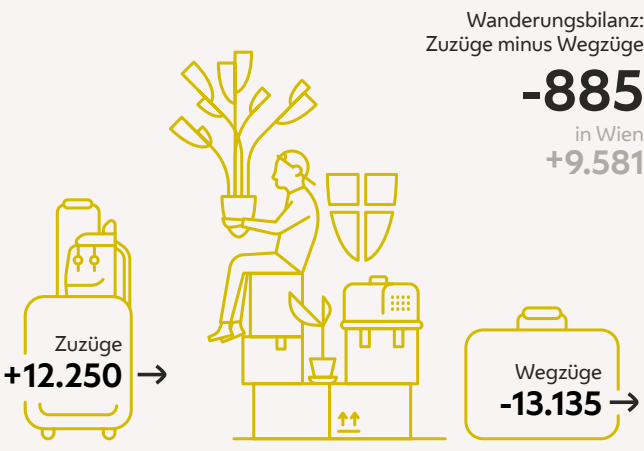
Natürliche Bevölkerungsbewegung

2021



Wanderung

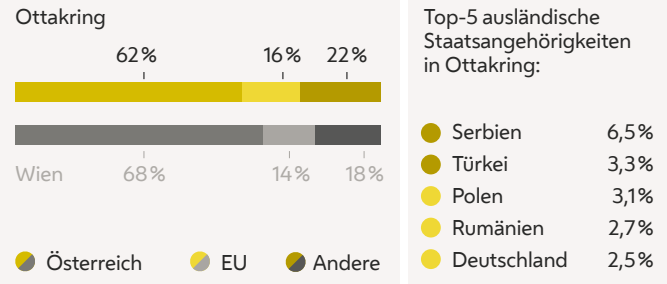
2021



Quelle: Statistik Austria

Bevölkerung nach Staatsangehörigkeit

1.1.2022



Altersstruktur

1.1.2022

Durchschnittsalter in Ottakring

Wien: 41 Jahre

41 Jahre

Altersgruppe 65+

16.315

Wien: 319.886

15–64 Jahre

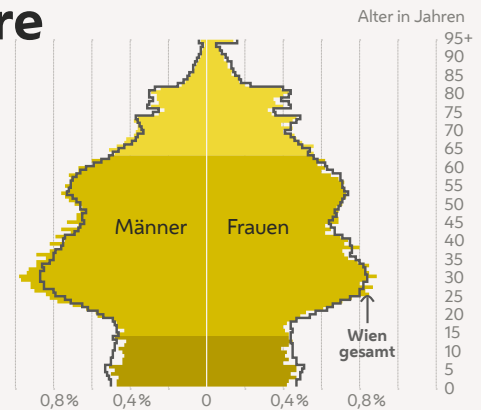
71.715

Wien: 1.332.413

0–14 Jahre


13.608

Wien: 279.294



Wanderungsbilanz nach Staatsangehörigkeit

2012–2021

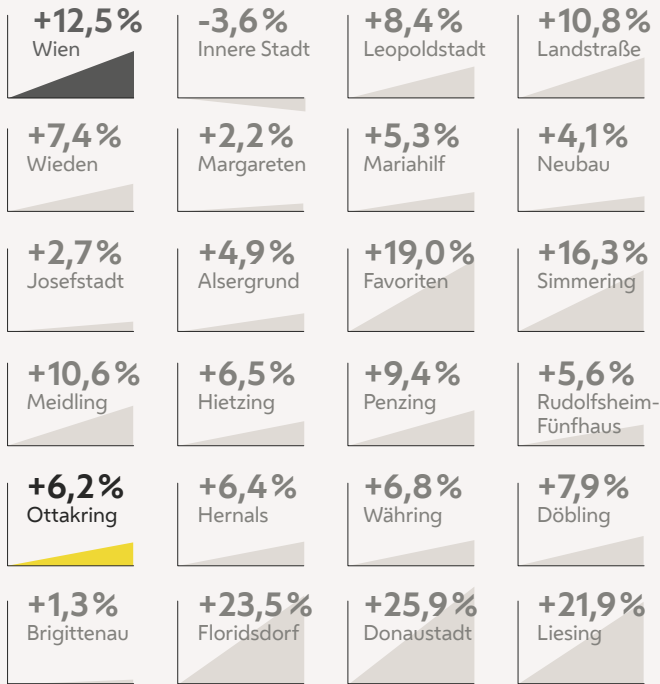


Quelle: Statistik Austria

Bevölkerungsentwicklung im Vergleich

2012–2022

In den vergangenen zehn Jahren ist nur die Bevölkerungszahl der Inneren Stadt gesunken. In der Donaustadt gab es mit +25,9% das höchste Wachstum aller Bezirke.



Studierende

31.10.2020

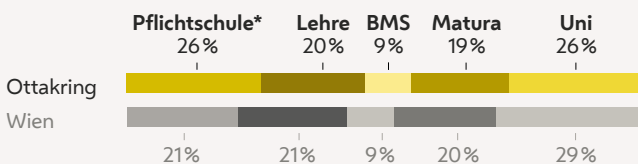


6.427
Studierende
wohnen in Ottakring

5,1%
Anteil aller Wiener
Studierenden

Bildungsstand 25 bis 64 Jahre

31.10.2020



* inklusive Personen ohne Pflichtschulabschluss

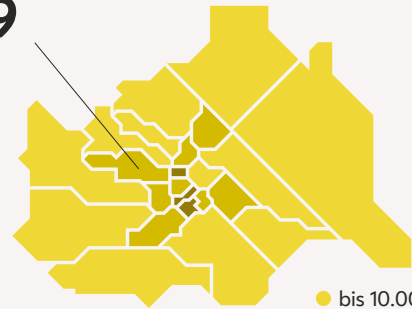
Quelle: Statistik Austria

Bevölkerungsdichte

1.1.2022

11.719

Personen/km²
Ottakring



4.656
Personen/km²
in Wien

● bis 10.000
● 10.001 bis 20.000
● 20.001 und mehr

Wie wohnt Ottakring?

2011

Wohnungen nach rechtlicher Wohnform

19%

Öffentlicher
Wohnbau
(überwiegend
Gemeindebauten)



37%

Privatmiete

17%

Eigentum

13%

Genossenschaft

13%

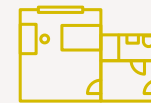
Rest

Durchschnittliche Wohnfläche

2011, 2022

31m²

durchschnittliche Fläche
pro BewohnerIn
Wien: 35 m²



2

Anzahl der Personen,
die durchschnittlich in
einer Wohnung wohnen
Wien: 2,03


Gebäude nach Bauperioden

2011


2.143
vor 1919




1.097
1919–1944



2.025
1945–1980



1.358
1981–2011



Quellen: Stadt Wien, Statistik Austria

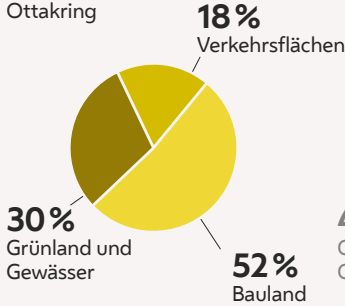
Stadtgebiet & Natur

Die Flächen Ottakrings

2020, 2021

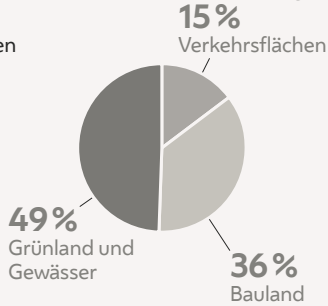
9 km²

Gesamtfläche Ottakring

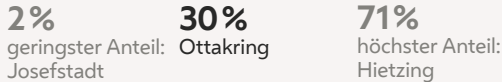


414,9 km²

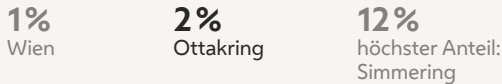
Gesamtfläche Wien



Grünland und Gewässer



Friedhofsflächen



Rebflächen



Parks

2022

Parks in Ottakring

35



Hunde

1.9.2021


Hunde in Ottakring

2.027

1,9m²
Auslauffläche pro Hund in Hundenzonen

20,7m²
Auslauffläche pro Hund in Wiener Hundezonen

Hunde Wien
56.701



Quelle: Stadt Wien

Verkehr

Die kürzeste und längste Straße

2021, 2022

27 m

Dampfbadgasse

—

11 m

Tethysgasse

* Straßenlänge innerhalb des Bezirks
** nur Gemeindestraßen

2,692 km

Ottakringer Straße*




15 km

Höhenstraße

100 km

Gesamtlänge der Straßen**



2.793 km

Gesamtlänge der Straßen in Wien**

Pkw-Dichte

2022



32 Autos

je 100 Menschen in Ottakring



38 Autos

je 100 Menschen in Wien



28 Autos

je 100 Menschen in Rudolfshheim-Fünfhaus

Impressum

Landesstatistik Wien (MA 23)

Meiereistraße 7, Sektor B
1020 Wien
Telefon: +43 14000 83059
post@ma23.wien.gv.at

Für den Inhalt verantwortlich:
Peter Wieser

Redaktionsteam

Ramon Bauer, Christian Fendt,
Michaela Lukacsy,
Franz Trautinger

Gestaltung

buerobauer.com

Druck

Wograndl Druck GmbH

Offenlegung

Statistische Analysen, welche die Stadt Wien betreffen.

Die Illustration am Cover zeigt die durchschnittliche Bevölkerungsdichte jedes Baublocks im Bezirk; je dunkler, desto mehr Menschen leben je Quadratkilometer.

Quellen: Stadt Wien, Statistik Austria

Rechtlicher Hinweis

Die enthaltenen Daten, Tabellen, Grafiken, Bilder etc. sind urheberrechtlich geschützt. Haftungsausschluss: Wir übernehmen keine Haftung für die Richtigkeit, Vollständigkeit und Aktualität des Inhaltes. Nachdruck nur mit Quellenangabe.

ISBN 978-3-901945-45-8

Gedruckt in Österreich auf ökologischem Druckpapier nach den Kriterien von ÖkoKauf Wien. PEFC zertifiziert.



Diese Broschüre steht auf statistik.wien.gv.at zum kostenlosen Download zur Verfügung.

Wien, im August 2022