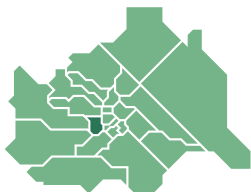


Rudolfsheim- Fünfhaus in Zahlen 2022

15. Bezirk



Wien in Zahlen 2022



Liebe Wienerinnen, liebe Wiener,

große Teile des Alltags verbringen wir in unseren Grätzln und Heimatbezirken. Wir Wienerinnen und Wiener fühlen uns mit unserer Nachbarschaft eng verbunden, wie Untersuchungen zeigen. Dieses Jahr hat die Landesstatistik wieder 23 kurze Bezirksfolder von „Wien in Zahlen“ gestaltet: So können Sie Ihre Umgebung auch statistisch besser kennenlernen. Wir freuen uns auf Ihre Rückmeldungen!

Two handwritten signatures in black ink. The top signature is 'Michael Ludwig' and the bottom signature is 'Peter Hanke'. Both are written in a cursive, flowing style.

Michael Ludwig
Bürgermeister und Landeshauptmann von Wien

Peter Hanke
amtsführender Stadtrat für Finanzen, Wirtschaft,
Arbeit, Internationales und Wiener Stadtwerke

Geschichte des 15. Bezirks



Das Wappen des 15. Bezirks vereint fünf ehemals selbstständige Gemeinden. Rudolfsheim umfasst Rustendorf (silberner Halbmond), Reindorf (goldene Weintraube) und Braunhirschen. Da die ehemaligen Wappen von Fünfhaus und Sechshaus nahezu ident sind, wurden sie zu einem Siegel vereint. Es zeigt den Erzengel Michael bei der Tötung eines feuerspeienden Drachens.

1938

Zusammenlegung der damaligen Bezirke Rudolfsheim und Fünfhaus zum heutigen 15. Bezirk

1955

Umbenennung des 15. Bezirks in Rudolfsheim-Fünfhaus

1958

Fertigstellung der Wiener Stadthalle

1974

Eröffnung des Stadthallenbades

1919

Baubeginn des ersten Gemeindebaus des Bezirkes – der Wohnhausanlage Schmelz

1911

Baubeginn von Wohnhäusern auf der Schmelz

1890

Eingemeindung von Rudolfsheim und Sechshaus zum 14. und Fünfhaus zum 15. Bezirk

1178

Erste urkundliche Erwähnung der ältesten Siedlung auf dem heutigen Bezirksgebiet

1858

Eröffnung des Westbahnhofs

1863

Zusammenschluss von drei Vororten zur Großgemeinde Rudolfsheim

1867

Gründung des Ersten Wiener Arbeiterbildungsvereins

2003

Fertigstellung des Umbaus des Schwendermarktes

1993

Verlängerung der U3 bis zum Westbahnhof und ein Jahr später bis zur Johnstraße

Wirtschaft & Arbeit

PendlerInnen

31.10.2019



25.428

Menschen arbeiten im Bezirk und wohnen woanders (Ei pendler)



5.178

Menschen arbeiten und wohnen im Bezirk



31.561

Menschen wohnen im Bezirk und arbeiten woanders (Auspendler)

Wo arbeiten die Rudolfsheim-Fünfhauser Beschäftigten?

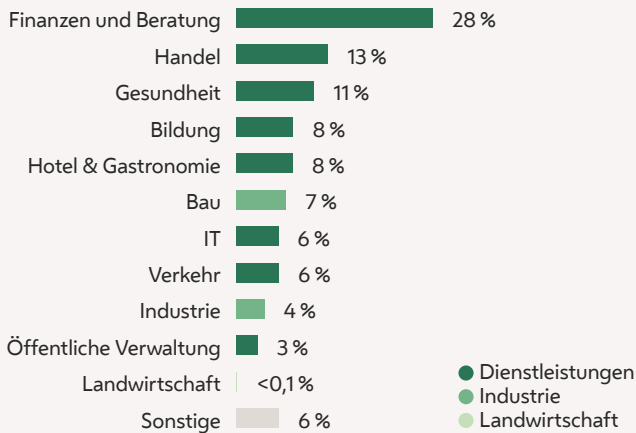
31.10.2019

Beschäftigte am Arbeitsort Rudolfsheim-Fünfhaus

30.606

Beschäftigte am Arbeitsort Wien

1.040.270

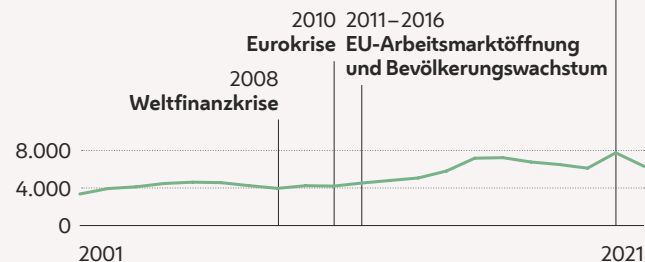


Arbeitslosigkeit

Zahl der arbeitslosen BezirksbewohnerInnen

2020

Corona-Krise



Quellen: Statistik Austria, AMS

Politik & Verwaltung

Bezirksvorsteherung

1.11.2022

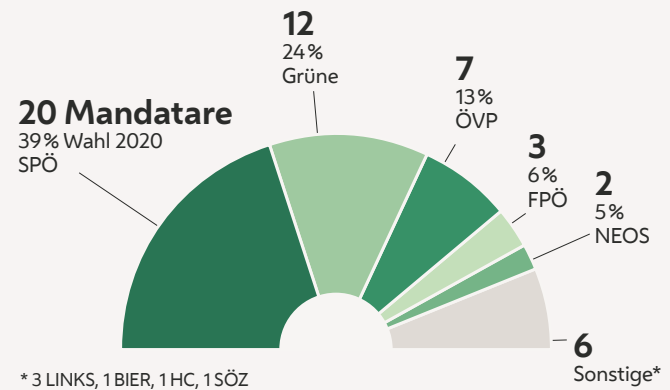
Bezirksvorsteher
Rudolfsheim-Fünfhaus
Dietmar Baurecht
SPÖ

Bezirksvorsteher-
Stellvertreterin
Merja Biedermann
SPÖ

Bezirksvorsteher-
Stellvertreter
Haroun Moalla
Die Grünen

Bezirksvertretung

Wahl 2020, Stand 1.6.2022



Bezirksbudget

2021

Ausgaben laut Rechnungsabschluss*

7,9 Mio. €



39%
Straßen
und Verkehr



25%
Kindergärten
und Schulen



18%
Parks, Spielplätze
und Bäder



16%
Kultur und Betreuung
von Jugendlichen
und Pensionisten



2%
Verwaltung und
Öffentlichkeits-
arbeit



1%
Märkte



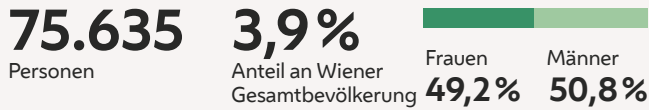
0,2%
Bedürfnis-
anstalten

* ohne Rücklagen und Schuldendienst

Quelle: Stadt Wien

Bevölkerung

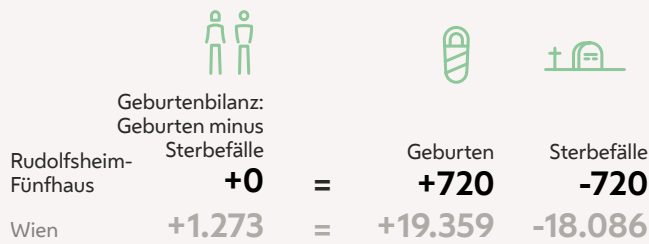
Wer lebt in Rudolfsheim-Fünfhaus? 1.1.2022



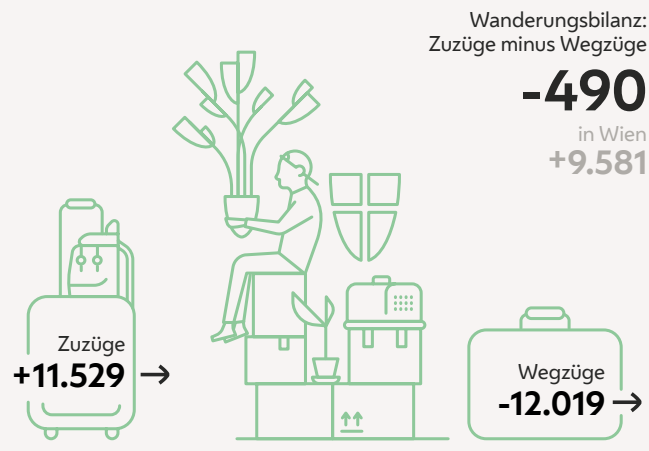
Bevölkerungsentwicklung 2012–2022



Natürliche Bevölkerungsbewegung 2021

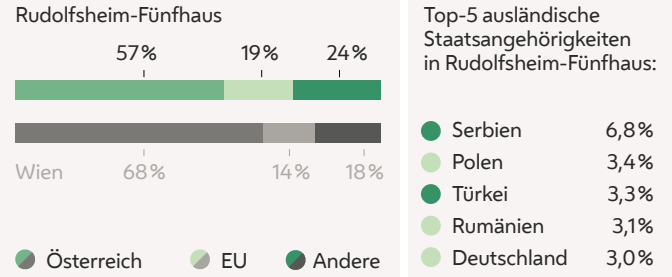


Wanderung 2021

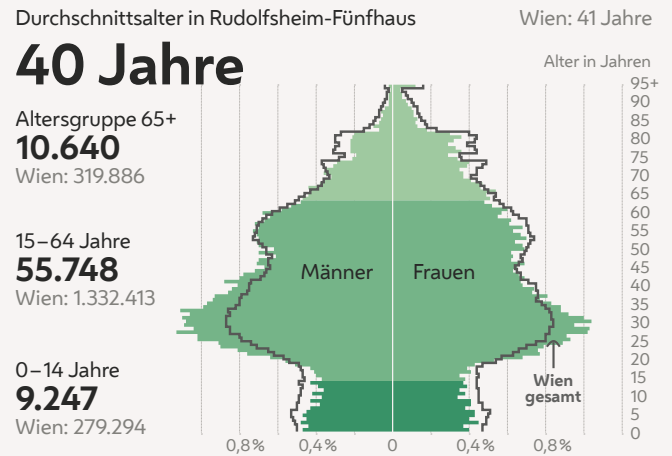


Quelle: Statistik Austria


Bevölkerung nach Staatsangehörigkeit 1.1.2022



Altersstruktur 1.1.2022



Wanderungsbilanz nach Staatsangehörigkeit 2012–2021



Quelle: Statistik Austria

Bevölkerungsentwicklung im Vergleich

2012–2022

In den vergangenen zehn Jahren ist nur die Bevölkerungszahl der Inneren Stadt gesunken. In der Donaustadt gab es mit +25,9% das höchste Wachstum aller Bezirke.



Studierende

31.10.2020



6.064

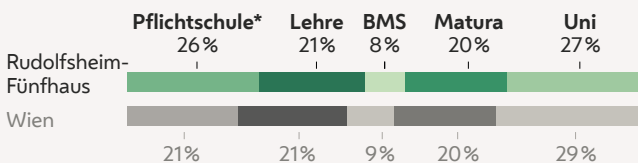
Studierende wohnen in Rudolfsheim-Fünfhaus

4,8%

Anteil aller Wiener Studierenden

Bildungsstand 25 bis 64 Jahre

31.10.2020



* inklusive Personen ohne Pflichtschulabschluss

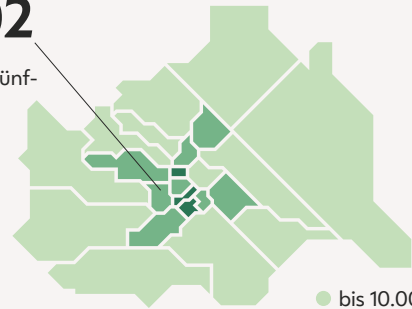
Quelle: Statistik Austria

Bevölkerungsdichte

1.1.2022

19.302

Personen/km²
Rudolfsheim-Fünfhaus



4.656
Personen/km²
in Wien

● bis 10.000
● 10.001 bis 20.000
● 20.001 und mehr

Wie wohnt Rudolfsheim-Fünfhaus?

2011

Wohnungen nach rechtlicher Wohnform

19%

Öffentlicher Wohnbau (überwiegend Gemeindebauten)



47%

Privatmiete

12%

Eigentum

7%

Genossenschaft

15%

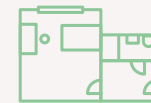
Andere

Durchschnittliche Wohnfläche

2011, 2022

31m²

durchschnittliche Fläche pro BewohnerIn
Wien: 35m²




1,9

Anzahl der Personen, die durchschnittlich in einer Wohnung wohnen
Wien: 2,03

Gebäude nach Bauperioden

2011



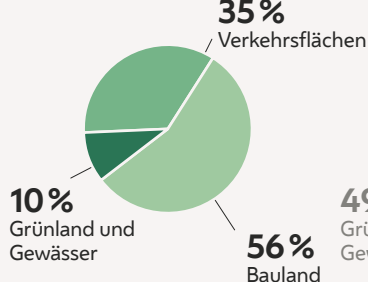
Quellen: Stadt Wien, Statistik Austria

Stadtgebiet & Natur

Die Flächen von Rudolfsheim-Fünfhaus ^{2020,} 2021

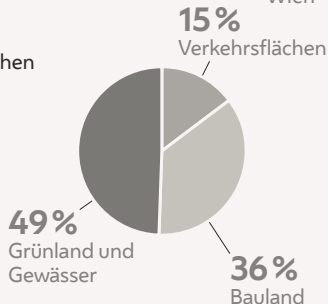
4 km²

Gesamtfläche
Rudolfsheim-Fünfhaus



414,9 km²

Gesamtfläche
Wien



**Grünland
und Gewässer**

2%

geringster Anteil:
Josefstadt

10%

Rudolfsheim-
Fünfhaus

71%

höchster Anteil:
Hietzing



**Friedhofs-
flächen**

0%

Rudolfsheim-
Fünfhaus

1%

Wien

12%

höchster Anteil:
Simmering



Rebflächen

0%

Rudolfsheim-
Fünfhaus

2%

Wien

15%

höchster Anteil:
Döbling

Parks

2022

Hunde

1.9.2021

Parks
in Rudolfsheim-
Fünfhaus

43



Hunde in Rudolfsheim-Fünfhaus

1.366

13,1m²


Auslauffläche pro Hund
in Hundenzonen

20,7m²

Auslauffläche pro Hund
in Wiener Hundezonen

Hunde Wien

56.701



Quelle: Stadt Wien

Verkehr

Die kürzeste und längste Straße

2021, 2022

50 m


Küchelbeckergasse

1,83 km

Goldschlagstraße*

66 km

Gesamtlänge
der Straßen**



11 m

Tethysgasse

15 km

Höhenstraße

2.793 km

Gesamtlänge der
Straßen in Wien**

* Straßenlänge innerhalb des Bezirks

** nur Gemeindestraßen

Pkw-Dichte

2022



28 Autos

je 100 Menschen in
Rudolfsheim-Fünfhaus

38 Autos

je 100 Menschen
in Wien

28 Autos

je 100 Menschen in
Margareten

Impressum

Landesstatistik Wien (MA 23)

Meiereistraße 7, Sektor B

1020 Wien

Telefon: +43 14000 83059

post@ma23.wien.gv.at

Für den Inhalt verantwortlich:

Peter Wieser

Redaktionsteam

Ramon Bauer, Christian Fendt,

Michaela Lukacsy,

Franz Trautinger

Gestaltung

buerobauer.com

Druck

Wograndl Druck GmbH

Offenlegung

Statistische Analysen, welche

die Stadt Wien betreffen.

Die Illustration am Cover zeigt die durchschnittliche Bevölkerungsdichte jedes Baublocks im Bezirk; je dunkler, desto mehr Menschen leben je Quadratkilometer.

Quellen: Stadt Wien, Statistik Austria

Rechtlicher Hinweis

Die enthaltenen Daten, Tabellen, Grafiken, Bilder etc. sind urheberrechtlich geschützt. Haftungsausschluss: Wir übernehmen keine Haftung für die Richtigkeit, Vollständigkeit und Aktualität des Inhaltes. Nachdruck nur mit Quellenangabe.

ISBN 978-3-901945-45-8

Gedruckt in Österreich

auf ökologischem

Druckpapier nach

den Kriterien von

ÖkoKauf Wien.

PEFC zertifiziert.



Diese Broschüre steht auf statistik.wien.gv.at zum kostenlosen Download zur Verfügung.

Wien, im August 2022 (überarbeitet)